

ASENTAMIENTOS ÍBEROS

Se tiene constancia, en los documentos de la Generalitat Valenciana, de la **existencia de vestigios de asentamientos íberos** en la Sierra de Benejúzar, lo que demuestra que ya, **desde hace más de 4000 años**, había moradores en estos lugares.

Cabe destacar, estando catalogados por antigüedad:

- **CABEZO DEL ROSARIO**
Poblado o torre vigía (2000 a.C. al 1500 a.C.)
- **CABEZO DEL MOJÓN**
Poblado de altura (1800 a.C. al 1500 a.C.)
- **CABEZO GORDO**
Poblado con posible amurallamiento (siglo V a.C. al III a.C.)
- **CABEZO DEL QUINACHE**
Poblado (Siglo V a.C. al III a.C.)
- **ESTRECHO**
Poblado (siglo V a.C. al III a.C.)



Monumento funerario de Pino Hermoso

También hay que hacer referencia el **monumento funerario** que se encontró en la **finca de Pino Hermoso**, cuando se realizaban tareas agrícolas, en una terraza muy cerca del río Segura, cuyo friso principal se encuentra en el **MARQ** de Alicante (museo arqueológico) y está catalogado en el siglo III a.C.



Posible muro de asentamiento ibero.



Friso del monumento funerario de Pino Hermoso



Cerámica ibera

benejúzar

AYUNTAMIENTO

CONCEJALÍA DE TURISMO

+ INFORMACIÓN:

Ayuntamiento de Benejúzar
Plaza de España, 1 • 03990 Benejúzar. Alicante.
T. +34 965 356 150
ayuntamiento@benejuzar.es

WWW.BENEJUZAR.ES



COLABORA:

al GOBIERNO
PROVINCIAL
ALICANTE
La Dipu de los Pueblos



Interior
Costa Blanca
ALICANTE - SPAIN

www.amigosdelasierradebenejuzar.com

benejúzar

HISTORIA

SIERRA DE BENEJÚZAR

HISTORIA



Dicen los libros que Benejúzar se fundó en 1628 y en ello basamos parte de nuestro legado histórico, como si no hubiera habido herencia a la que hacer reseña más allá de ese tiempo y de este lugar.

Sin embargo, indagando en nuestra sierra encontramos indicios evidentes de que nuestra historia se remonta, sin duda, a épocas anteriores.

Los **asentamientos** que encontramos en la **Sierra de Benejúzar** debieron ser elegidos para **aprovechar los accidentes naturales del terreno**, que ofrecían protección durante las grandes riadas del río Segura y que **favorecían su defensa** de los ataques del exterior.

Desde las zonas más elevadas de los yacimientos se tenía una **amplia visibilidad de la mayor parte de la vega** lo que posibilitaba el control de la llanura del Segura, así como de gran parte del río, humedales y tierras aptas para el cultivo.

Desde el enclave de monte "Cabecico Redondo", utilizado como monte vigía, el cabezo del Quinache, cabezo del Mojón o el cabezo del Rosario, nuestros antepasados mantenían una cercana vigilancia del mar Mediterráneo, un mar mucho más cercano en aquellos tiempos de lo que está en la actualidad y lo hacían porque hoy las lagunas de La Mata y Torrevieja se acercaban hasta Los Montesinos.



Esto dejaba a nuestros montes como uno de los principales baluartes de defensa y/o cobijo de todo tipo de inclusiones navales.

El conocimiento de estos restos es bastante limitado, no sólo por las dificultades actuales de deterioro del tiempo, sino de la agricultura, la erosión y en alguna medida la falta de cuidado y protección ante estos antiguos vestigios, así como en la plantación de pinos entre 1950 y 1960.

Se han descrito y encontrado restos de distintas épocas y culturas, desde el neolítico y la edad de bronce antiguo, alrededor de unos 4000 años de antigüedad (Íberos y contestanos) hasta principios del siglo I, en época de dominio romano.



CANTERAS EN LA SIERRA DE BENEJÚZAR

Nuestra piedra caliza, fue elegida desde antaño para obras relevantes como constatan los archivos que ya en **1583** se utilizó piedra de nuestras canteras para la construcción del **portal de la Capilla de los Loaces en Orihuela**, muchas **viviendas de la Vega Baja**, así como obra civil como los **portillos del río Segura** para la toma de agua para riego.


Desde hace muchos años se tiene constancia de la extracción de piedra de la Sierra de Benejúzar, tanto de piedra caliza como de piedra de yeso.

Canteras de yeso más significativas:

- Cantera Alto de la Escotera
- Canteradel Estrecho

Canteras de piedra caliza más significativas:

- **Cabezo del Sombrero** (Estrecho); que ya en 1583 se utilizó para la construcción de dos portales en "la capilla de los Loaces" de Orihuela.
- **"Tío Paco el Benito"**; de donde se sacó la piedra y la cal para hacer las casas del Realengo y San Isidro de Albaterra.
- **"Mojón"**, en el cabezo del Linde, de donde se extrajo la piedra para hacer los portillos del río Segura.
- **"Pepe el Nolo"**, que se encuentra en el camino que sube al Cabezo Redondo y estuvo explotando don José Martínez.



Cabe destacar los refugios que hay en algunas canteras, cuya finalidad era dejar las pertenencias, refugiarse de las explosiones o de las inclemencias del tiempo.